

## **KAMENNÁ ŘADA Č. 17**

### **(součást jámy-příkopu)**

Souřadnice:

50°49'26.450" severní šířky, 14°51'19.228" východní délky

50.8240139N, 14.8553411E

Rozměry: délka 20,7 m

Počet členů: kolem 22

Magnetické pole: 51-110 mikroTesla

Ukazatel směru: 28° severovýchod (ne zcela jisté)

Místo nálezů: tvrzíště Kojetín-Chotyně, jižní okraj zalesněného předtvrzí



Obrázek č. 1

Na snímku není zachycena celá kamenná řada, pouze její část.



Obrázek č. 2

## **KAMENNÁ ŘADA Č. 18**

Souřadnice:

Skutečná poloha

50°49'28.463" severní šířky, 14°51'29.189" východní délky

50.8245731N, 14.8581081E

Poloha podle mapy

(stejně tvrziště)

Souřadnice:

50°49'28.463" severní šířky, 14°51'21.189" východní délky

50.8245731N, 14.8558858E

Rozměry: délka 31,7 m

Počet členů: kolem 22

Magnetické pole: kolem 80 mikroTesla

Ukazatel směru: neodpovídá (přibližně severovýchod-jihozápad)

Místo nálezů: tvrziště Kojetín-Chotyně, západní strana

### **Popis**

Na členech kamenné řady lze rozpoznat vytesané tváře.

### **Souvislosti**

Pravděpodobně jde o nepřítel odlehlou vnitřní posilu hradeb někdejší tvrze.



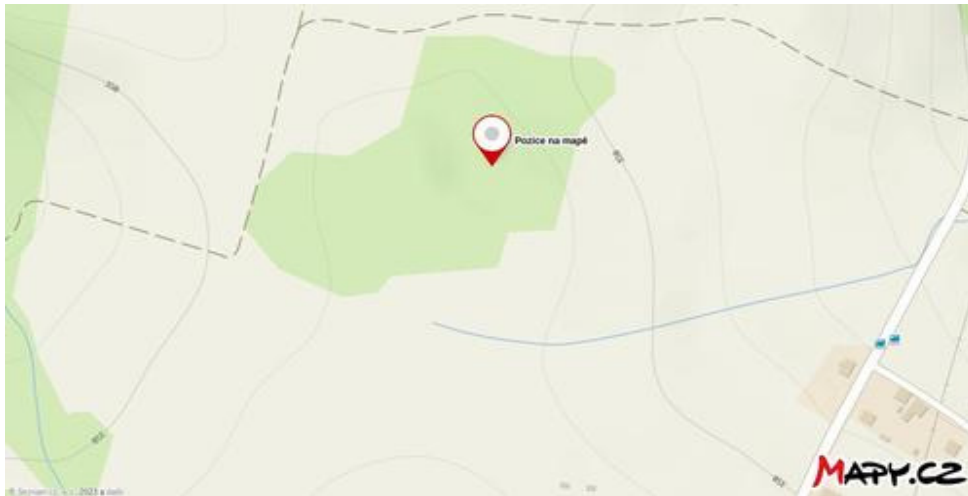
Obrázek č. 1



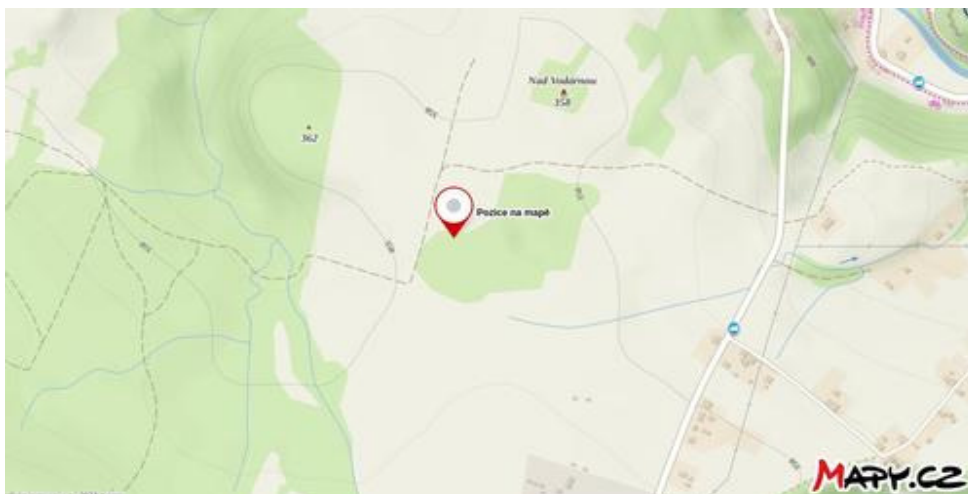
Obrázek č. 2



Obrázek č. 3



Obrázek č. 4  
Skutečná poloha



Obrázek č. 5  
Poloha podle mapy

## KAMENNÁ ŘADA Č. 19

Souřadnice:

50°49'30.457" severní šířky, 14°51'25.380" východní délky

50.8251269N, 14.8570500E

Rozměry: délka 17,8 m

Počet členů: 12

Magnetické pole: kolem 100 mikroTesla

Ukazatel směru: sever 5°

Místo nálezu: tvrziště Kojetín-Chotyně, západní strana



Obrázek č. 1



Obrázek č. 2

## KAMENNÁ ŘADA Č. 20

Souřadnice:

50°49'30.482" severní šířky, 14°51'25.578" východní délky

50.8251339N, 14.8571050E

Rozměry: délka 13,4 m

Počet členů: 9 a malé kameny (možná sběr z louky)

Magnetické pole: kolem 72 mikroTesla

Ukazatel směru: 39° severovýchod

Místo nálezu: tvrziště Kojetín-Chotyně



Obrázek č. 1



Obrázek č. 2

## KAMENNÁ ŘADA Č. 21

Souřadnice:

50°49'26.144" severní šířky, 14°51'19.976" východní délky

50.8239289N, 14.8555489E

Rozměry: délka 62,2 m

Počet členů: kolem 21

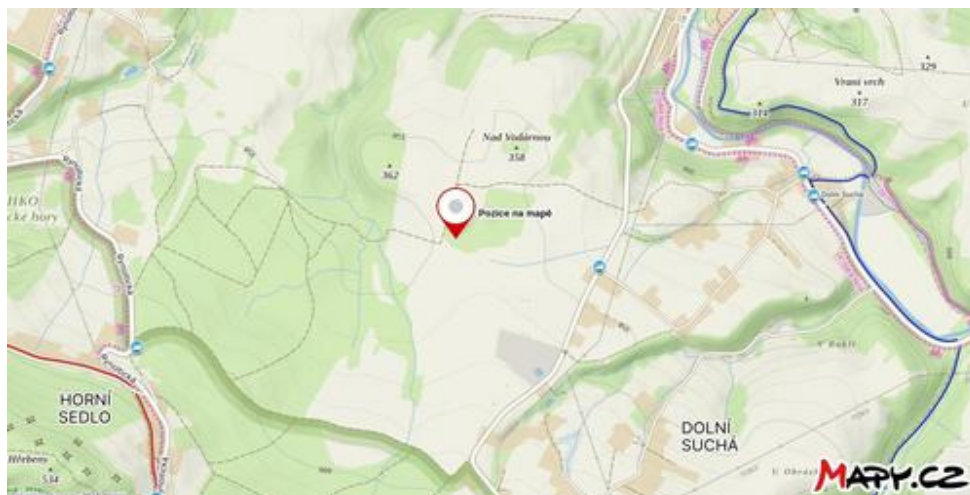
Magnetické pole: kolem 56 mikroTesla

Ukazatel směru: neodpovídá (přibližně východ-západ)

Místo nálezu: tvrzíště Kojetín-Chotyně, jižní okraj zalesněného předtvrzí



Obrázek č. 1



Obrázek č. 2

## KAMENNÁ ŘADA Č. 22

Souřadnice:

50°49'26.638" severní šířky, 14°51'18.918" východní délky

50.8240661N, 14.8552550E

Rozměry: délka 26,8 m

Počet členů: kolem 36 (i s větvemi řady)

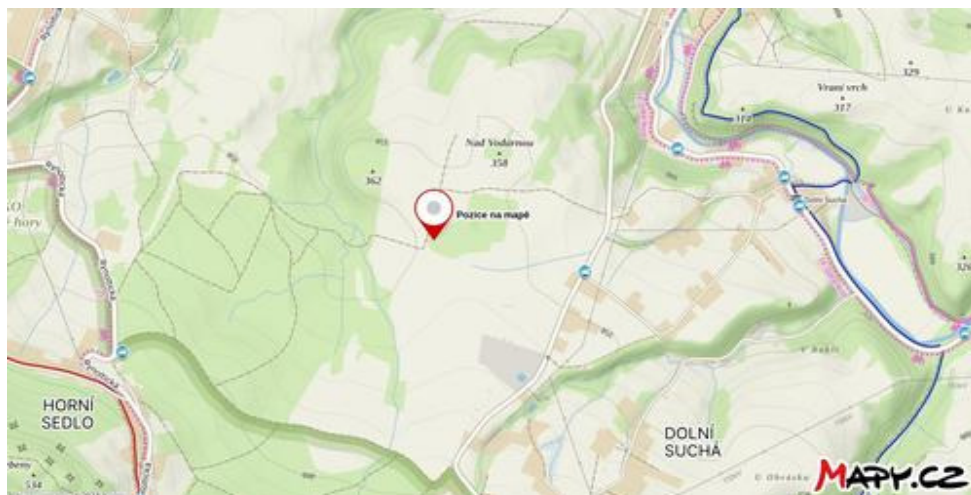
Magnetické pole: kolem 38 mikroTesla

Ukazatel směru: neodpovídá (přibližně sever-jih)

Místo nálezů: Tvrziště Kojetín-Chotyně, jižní okraj zalesněného předtvrzí



Obrázek č. 1



Obrázek č. 2

## KAMENNÁ ŘADA Č. 23

Souřadnice:

50°49'24.827" severní šířky, 14°51'20.822" východní délky

50.8235631N, 14.8557839E

Rozměry: délka 12,2 m

Počet členů: 6

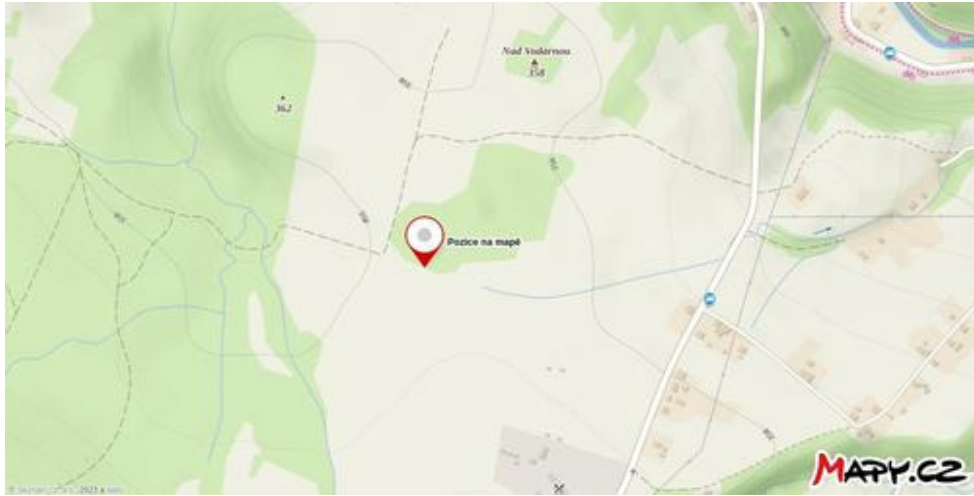
Ukazatel směru: neodpovídá (přibližně sever-jih)

Magnetické pole: kolem 114 mikroTesla

Místo nálezů: Tvrziště Kojetín-Chotyně, jižní okraj zalesněného předtvrzí



Obrázek č. 1



Obrázek č. 2

## KAMENNÁ ŘADA Č. 24

Souřadnice:

Skutečná poloha

50°49'25.676" severní šířky, 14°51'21.773" východní délky

50.8237989N, 14.8560481E

Poloha podle mapy

(statek v Chotyni)

50°50'21.239" severní šířky, 14°51'34.477" východní délky

50.8392331N, 14.8595769E

Rozměry: délka neměřena

Počet členů: 161 (počet nutno ověřit, v řadě se nachází hodně drobných kamenů)

Magnetické pole: 76 mikroTesla

Ukazatel směru: neodpovídá (přibližně východ-západ )

Místo nálezů: Tvrziště Kojetín-Chotyně, jižní okraj zalesněného předpolí

Poznámka:

S ohledem na počet co do velikosti malých členů řady, z nichž při bližším zkoumání některé nesly stopy po opracování do podoby tváří, není vyloučeno, že kameny byly upravovány na posvátné předměty, jež byly předmětem obchodu (na způsob pozdějších křesťanských posvěcených obrázků, sošek či křížků).

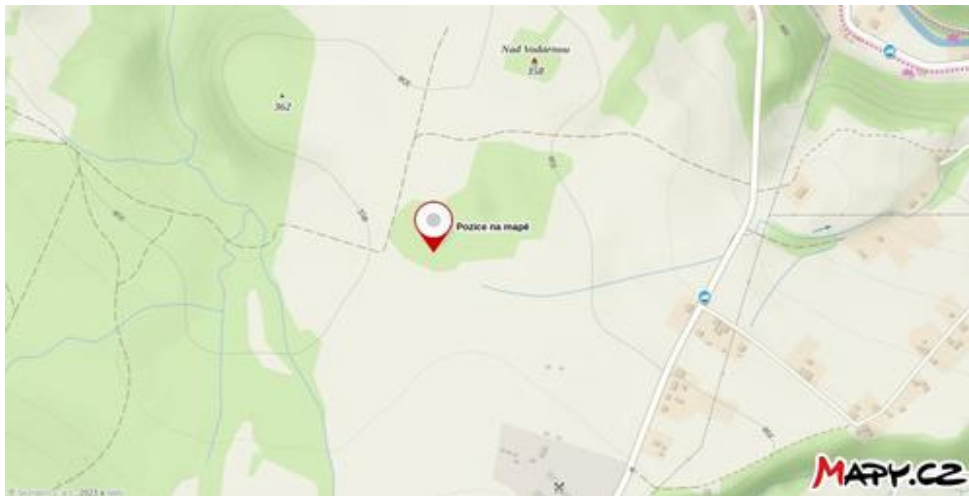


Obrázek č. 1

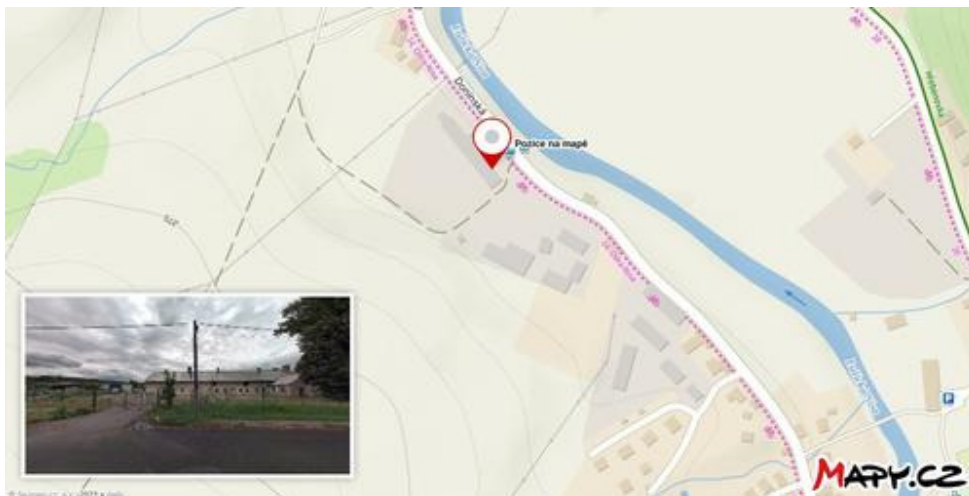


Obrázek č. 2

Jeden z větších členů řady, upravený nahrubo do podoby tváře



Obrázek č. 3  
Skutečná poloha



Obrázek č. 4  
Poloha podle mapy  
(statek v Chotyni)

## KAMENNÁ ŘADA Č. 25

Souřadnice:

50°49'27.023" severní šířky, 14°51'23.616" východní délky

50.8241731N, 14.8565600E

Rozměry: délka 6,1 m

Počet členů: 4

Magnetické pole: kolem 86 mikroTesla

Ukazatel směru: 142° jih-sever a 125° jihovýchod-severozápad (ramena kamenné řady svírají úhel)

Místo nálezů: Tvrziště Kojetín-Chotyně, jižní okraj zalesněného předpolí



Obrázek č. 1



Obrázek č. 2

## KAMENNÁ ŘADA Č. 26

Souřadnice:

50°49'26.242" severní šířky, 14°51'29.819" východní délky

50.8239561N, 14.8582831E

Rozměry: délka 13,4 m

Počet členů: kolem 40

Magnetické pole: 64-94 mikroTesla

Ukazatel směru: odpovídá

Místo nálezů: Tvrziště Kojetín-Chotyně, východní část zalesněného okolí tvrziště



Obrázek č. 1



Obrázek č. 2

## KAMENNÁ ŘADA Č. 27

Souřadnice:

50°49'28.603" severní šířky, 14°51'27.544" východní délky

50.8246119N, 14.8576511E

Rozměry: délka 15,9 m

Počet členů: 27 (počet nutno ověřit, řada obsahuje drobné kameny)

Magnetické pole: 63 mikroTesla

Ukazatel směru: neodpovídá (přibližně jih)

Místo nálezu: Tvrziště Kojetín-Chotyně, koruna valu hlavního prostoru



Obrázek č. 1



Obrázek č. 2

50.8246119N, 14.8576511E



Obrázek č. 3

50.8244900N, 14.8578111E



Obrázek č. 4

## KAMENNÁ ŘADA Č. 28

Souřadnice:

Přibližná skutečná poloha

(několik metrů jižně od kamenné řady č. 27, hned pod valem)

50°49'28.603" severní šířky, 14°51'27.544" východní délky

50.8246119N, 14.8576511E

Poloha podle mapy

(statek v Chotyni)

50°50'21.239" severní šířky, 14°51'34.477" východní délky

50.8392331N, 14.8595769E

Rozměry: délka neměřena

Počet členů: 27 (počet nutno ověřit, drobné kameny)

Magnetické pole: neměřeno

Ukazatel směru: neodpovídá (přibližně jih)

Místo nálezu: Tvrziště Kojetín-Chotyně, koruna valu hlavního prostoru

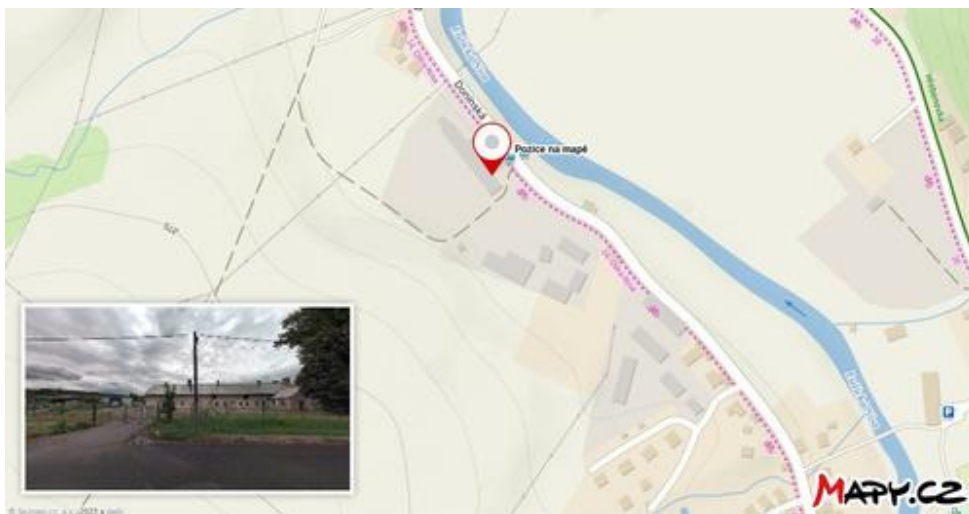


Obrázek č. 1



Obrázek č. 2

Přibližná skutečná poloha



Obrázek č. 3

Poloha podle mapy

(statek v Chotyni)